

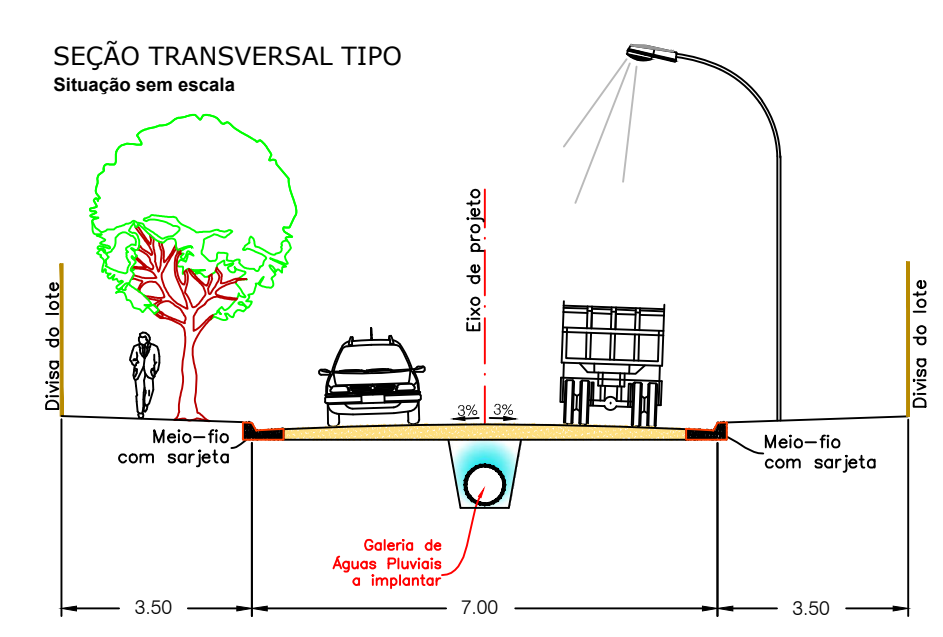
TABELA DE CORTE e ATERRO					
NÚMERO	ÁREA	ELEVÇÃO MÍNIMA	ELEVÇÃO MÁXIMA	COR	STATUS
1	1.100,44 m²	-12,485 m	-2,500 m		CORTE
2	1.301,12 m²	-2,500 m	0,000 m		CORTE
3	104.581,17 m²	0,000 m	2,500 m		ATERRO
4	296.695,96 m²	2,500 m	6,242 m		ATERRO

CÁLCULO DE VOLUMES				
LOCAL	CORTE	ATERRO	ATERRO + 25% EMPRÉSTIMO	EMPRÉSTIMO
GERAL	7.373,35 m³	1.152.529,58 m³	1.440.661,98 m³	433.288,63 m³

ESTE CÁLCULO CONSIDERA O EMPREHEITAMENTO:

CABO FRIO

FOI CONSIDERADA UMA LINHA CA CORREÇÃO VERTICAL DE 0,30 m.



NOTAS

1. TODAS AS COTAS APRESENTADAS DE PROJETO SÃO REFERENTES A COTA DE PISO ACABADO. VERIFICAR PROJETO DE PAVIMENTAÇÃO PARA COTA DA TERRAPLENAGEM FINAL DAS RUAS.

2. MEDIDAS E NÍVEIS EM METROS (ESTACAS DE 20 EM 20 m).

ARQUIVOS DE REFERÊNCIA


1. URBANÍSTICO - 065_pup03_rev04_061213.dwg

2.1 LEVANTAMENTO TOPOGRÁFICO - CABO FRIO-TOP-EXE-001-00_1000-R2.dwg
DATA - 21/10/2011
FONTE - JFM TOPOGRAFIA


2.2 LEVANTAMENTO TOPOGRÁFICO - EMISSARIO_CABO_FRIO.dwg
DATA - JULHO/2012
FONTE - J RIBEIRO TOPOGRAFIA

REVISÕES		
E		
D		
C		
B	ALTERAÇÃO DO PROJETO EM FUNÇÃO DO NOVO URBANÍSTICO	09/12/2013
A	EMIÇÃO FINAL	09/12/2013
Nº	DESCRIÇÃO	DATA

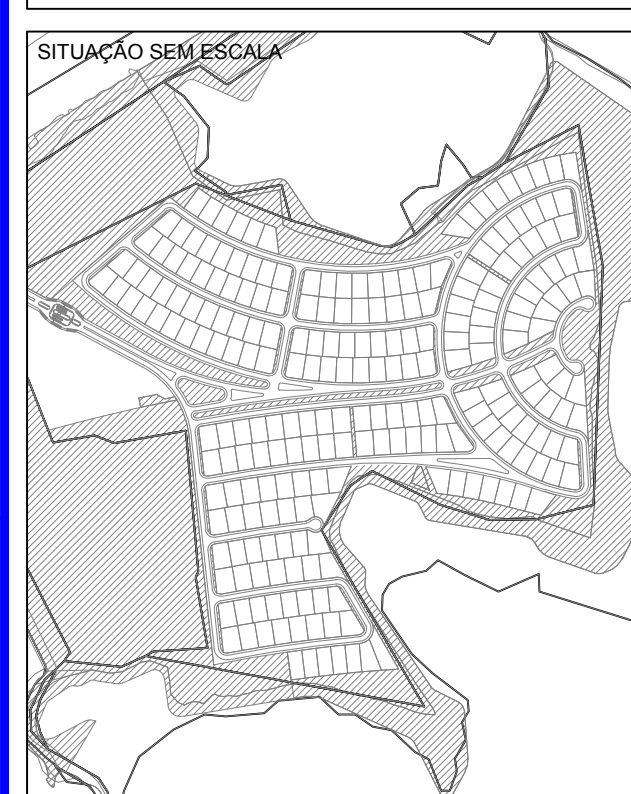
ASSUNTO	FOLHA
PROJETO DE TERRAPLENAGEM (ESTACQUEAMENTO E CURVAS DO PROJETO (PARTE B))	12/12
EMPREENHIMENTO	ESCALA
CABO FRIO	1:1000
CÓDIGO	REVISÃO
TERRAPLENAGEM	B
	DATA
	09/12/2013



ALPHAVILLE URBANISMO S.A.
AV. NAÇÕES UNIDAS, 8.501
SÃO PAULO/SP
(11) 3030-5100



ACERT
PROJETOS DE ENGENHARIA



SITUAÇÃO SEM ESCALA

PROPRIETÁRIO:
HORIZON 35 EMPREENDIMENTOS IMOBILIÁRIOS
CNPJ: 10.174.770/0001-04

AUTOR DO PROJETO:
ACERT PROJETOS DE ENGENHARIA LTDA
ENG. JOAQUIM SEBASTIÃO VIANA
CREA/SP - 000096180
ART - 92221220131506669

OBSERVAÇÕES: